

**An die Anwohnerinnen und Anwohner
sowie Gewerbetreibende und Firmen rund um
die Berliner Allee, Proviantbachstraße und Johannes-Haag-Straße**

Mai 2026 Anwohnerinformation

Baumaßnahme in der Berliner Allee

Sehr geehrte Damen und Herren,

ab Montag, den **01.06.2026** beginnen in der Berliner Allee Arbeiten an der Fahrbahn und den Straßeneinmündungen. Dies betrifft den Abschnitt zwischen Klein Venedig und der Amagasaki-Allee.

Die Stadt Augsburg erneuert in diesem Bereich die Fahrbahn und Schäden an den Bordsteinen sowie Rinnen. In Teilbereichen werden auch Schäden an Entwässerungsleitungen beseitigt und Leitungsverlegearbeiten durchgeführt.

Was erreichen wir damit:

- eine **Reduzierung des Verkehrslärms**,
- eine **Verbesserung des Fahrkomforts** für alle Verkehrsteilnehmenden,
- eine **Steigerung der Verkehrssicherheit**.

Über die Maßnahme und die vorübergehenden Auswirkungen möchten wir Sie hiermit gerne informieren.

Auswirkungen

Bitte rechnen Sie während der Bauzeit mit Verkehrsbehinderungen und dem Wegfall eines Großteils von Parkplätzen in der angrenzenden Proviantbachstraße und Johannes-Haag-Straße.

Bauphase 0: Vorarbeiten

1. Juni bis Ende Juni

In dieser Zeit bleibt die Berliner Allee in beiden Richtungen befahrbar, jedoch werden die Fahrspuren auf eine pro Richtung reduziert. Ab dem 8. Juni wird für Leitungsarbeiten die Einmündung mit der Johannes-Haag-Straße voll gesperrt. Ab diesem Zeitpunkt bis Ende Juli wird die Proviantbachstraße als Umleitungsstrecke sowie auch als Ausrückstrecke der Feuerwehr benötigt.

Die Asphaltarbeiten werden dann ab Ende Juni in zwei Bauabschnitten ausgeführt.

Bauphase 1: Fahrbahnsanierung zw. Klein Venedig und der Hauptfeuerwache

Ende Juni bis Mitte Juli

- Einbahnstraße in Richtung Norden (Richtung Stadtbachstraße MAN)
- Sperrung der Zu- und Ausfahrt von der Lechhauser Straße auf Höhe Klein Venedig und Lechhauser Freibad; wobei die Ausfahrt bereits nach einer Woche wieder möglich ist
- Johannes-Haag-Straße Ausrückstrecke der Feuerwehr
- Einmündung Johannes-Haag-Straße offen

Bauphase 2: Fahrbahnsanierung zw. Hauptfeuerwache und Amagasaki Allee

Mitte Juli bis Ende Juli

- Einbahnstraße in Richtung Norden (Richtung Stadtbachstraße MAN)
- Sperrung der Zu- und Ausfahrten zur Berliner Allee von der Amagasaki-Allee, Johannes-Haag-Straße, der Grundstückszufahrt aus dem Schlachthofquartier sowie der Straße Am Alten Schlachthofquartier
- Johannes-Haag-Straße und Schlachthofquartier weiterhin über Proviantbachstraße erreichbar
- Vollsperrung der Rampe von der Amagasaki-Allee zur Berliner Allee; Umleitung über Blücherstraße/Lechhauser Straße oder Proviantbachstraße/Johannes-Haag-Straße
- Anschluss mit der Lechhauser Straße offen
- Fußgänger- und Radfahrerquerung nur auf Höhe Johannes-Haag-Straße oder Amagasaki-Allee möglich.

Umleitung

Eine Großräumige Umleitung während der Einbahnstraße wird über die Stadtbachstraße, Hans-Böckler-Straße, Neuburger Straße und Blücherstraße eingerichtet.

Der Fuß- und Radverkehr wird zu allen Zeiten sicher an der Baustelle vorbeigeführt.

Wir bedanken uns für Ihr Verständnis und bitten Sie, diese Informationen zu berücksichtigen und anderen Interessierten (**Zulieferern, Besucherinnen und Besuchern, Mitarbeiterinnen und Mitarbeitern etc.**) zukommen zu lassen. Als Mietender bitten wir Sie, dieses Schreiben auch an die Eigentümerinnen und Eigentümer weiterzuleiten.

Fragen zur Baumaßnahme beantwortet Ihnen gerne:

Herr Fischer (Projektleiter): 0821 324 7436

Wir versichern Ihnen, dass wir bemüht sind, die Beeinträchtigungen so gering wie möglich zu halten und die Baumaßnahme zügig abzuschließen.

Wir bitten für mögliche Unannehmlichkeiten und Lärmbelästigungen um Ihr Verständnis.

Weitere Informationen und Karten finden Sie unter augsburg.de/baustellen.




Mit freundlichen Grüßen

Stadt Augsburg – Mobilitäts- und Tiefbauamt

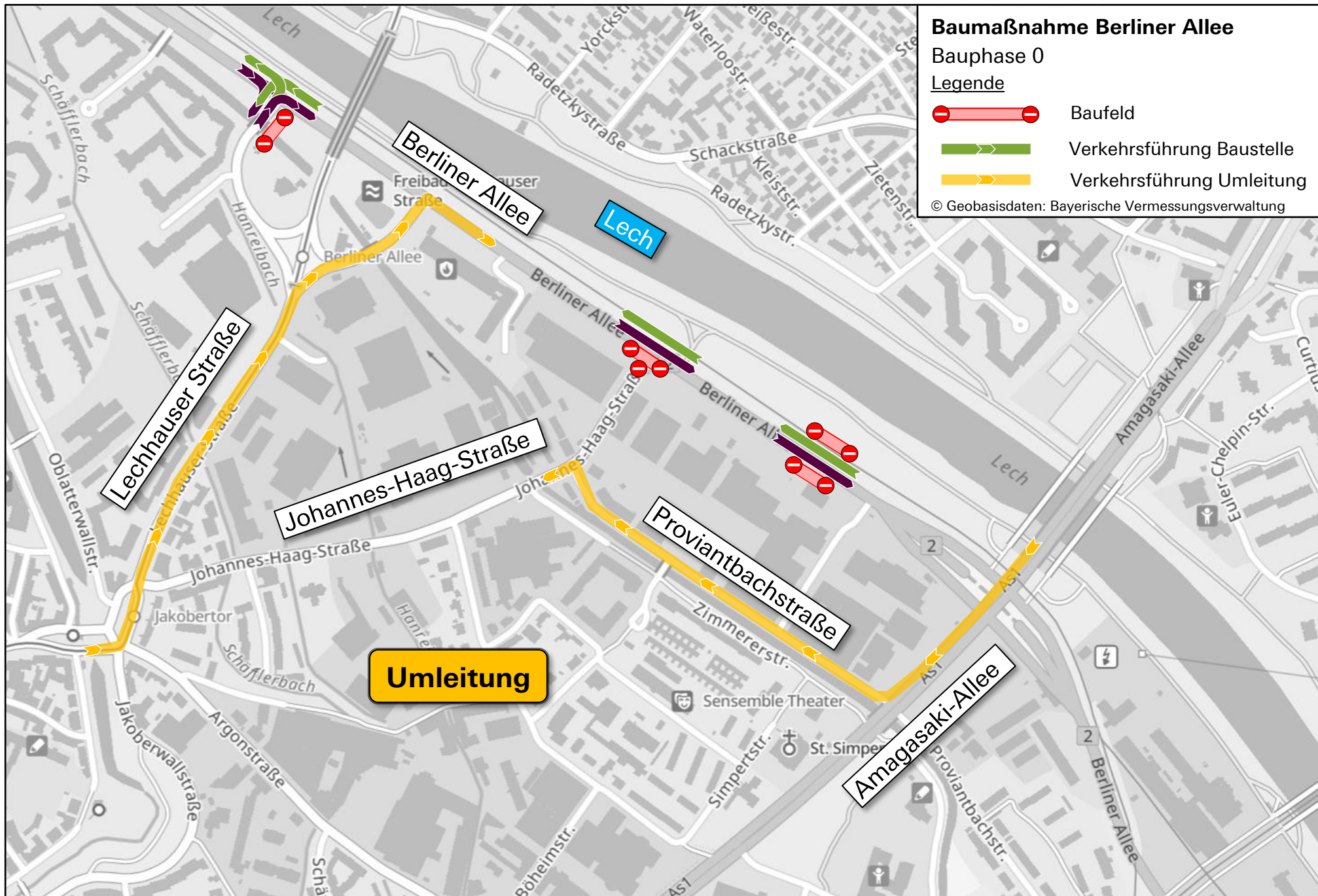
Baumaßnahme Berliner Allee

Bauphase 0

Legende

-  Baufeld
-  Verkehrsführung Baustelle
-  Verkehrsführung Umleitung




© Geobasisdaten: Bayerische Vermessungsverwaltung



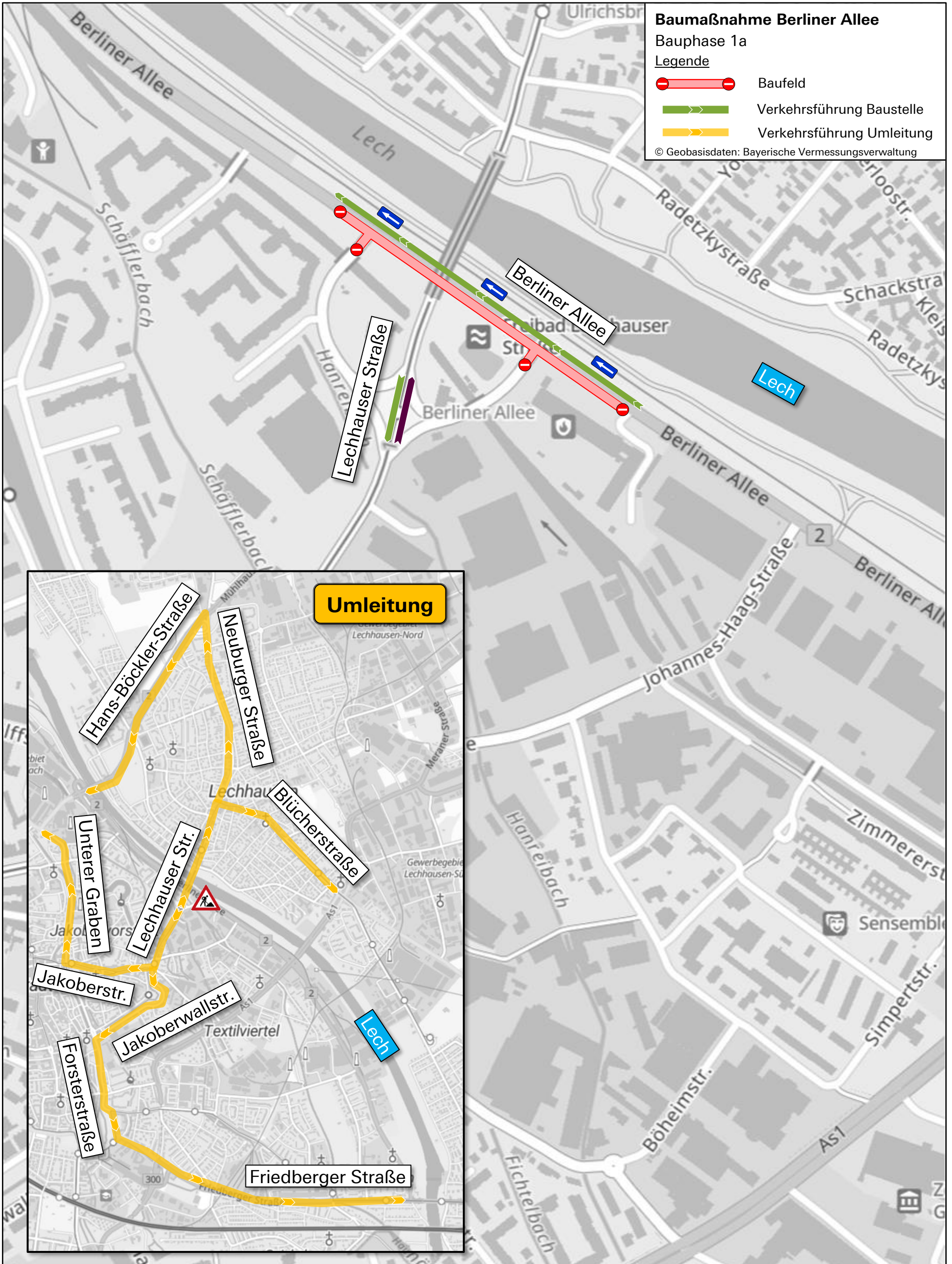
Baumaßnahme Berliner Allee

Bauphase 1a

Legende

-  Baufeld
-  Verkehrsführung Baustelle
-  Verkehrsführung Umleitung




© Geobasisdaten: Bayerische Vermessungsverwaltung



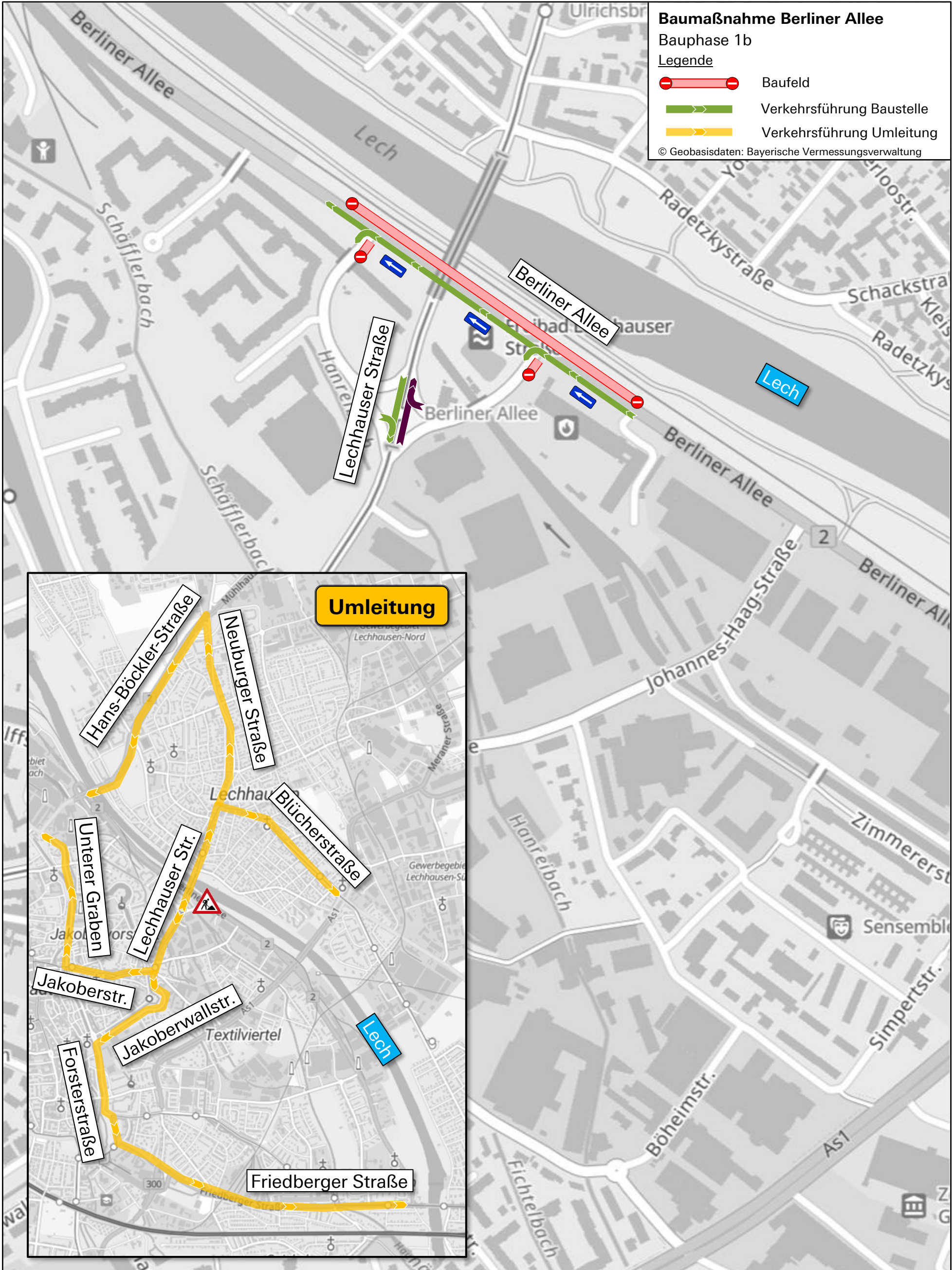
Baumaßnahme Berliner Allee

Bauphase 1b

Legende

-  Baufeld
-  Verkehrsführung Baustelle
-  Verkehrsführung Umleitung




© Geobasisdaten: Bayerische Vermessungsverwaltung



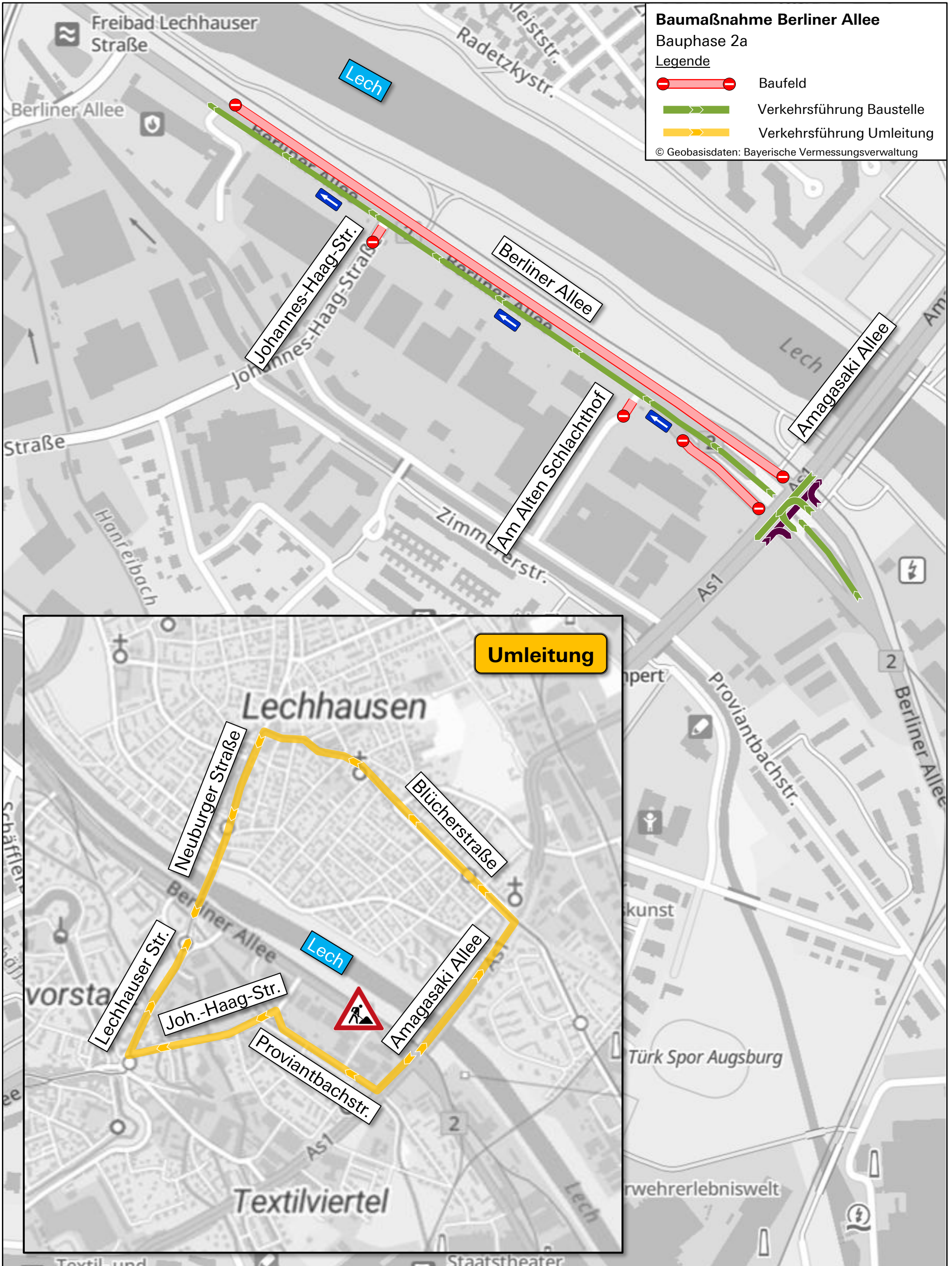
Baumaßnahme Berliner Allee

Bauphase 2a

Legende

-  Baufeld
-  Verkehrsführung Baustelle
-  Verkehrsführung Umleitung




© Geobasisdaten: Bayerische Vermessungsverwaltung



Baumaßnahme Berliner Allee

Bauphase 2b

Legende

-  Baufeld
-  Verkehrsführung Baustelle
-  Verkehrsführung Umleitung

© Geobasisdaten: Bayerische Vermessungsverwaltung

